



















Strukturplan Gødvad Nord - FORSLAG

- | | | | | | |
|---|--------------------------------------|---|---------------------------------------|---|--|
|  | Åben-lav boliger |  | Faunapassage 20 m mellem boligområder |  | Naturgasledning, tinglyst byggelinje, 20m på begge sider af ledningen friholdes fra byggeri, træer med dybe rødder mm. |
|  | Tæt-lav boliger |  | Støjafskærmning |  | Naturgasledning, Class Location Zone. |
|  | Blandet boligområde |  | Grønne områder |  | 200m på begge sider af ledningen skal der søges tilladelse til byggeri gennem lokalplanen hos Energinet.dk |
|  | Fredskov |  | Skolesti (fast belægning) |  | Lokalplangrænser |
|  | Plantebælte 8m fra stamvej (vejskel) |  | Rekreativt stinet (trampesti) |  | Vejadgange |
| | |  | Naturgasledning | | |